















**OBUHVAAT PPUO KAŠTELIR-LABINCI;
TERITORIJALNE I STATISTIČKE GRANICE**

-  GRANICA OBUHVATA PPUO / GRANICA OPĆINE
-  GRANICA NASELJA
- UVJETI KORIŠTENJA
- TLO
-  PODRUČJE POJAČANE EROZIJE
- VODA
-  VODONOSNO PODRUČJE
-  II. VODOZAŠTITNO PODRUČJE
II. ZONA SANITARNE ZAŠTITE
-  IZVORIŠTE (Bulaž)
-  VODOTOK
I. i II. KATEGORIJA
-  I. KATEGORIJA
01. Rijeka Mira (vodotok)
-  II. KATEGORIJA - kanali
02. Obuhvatni kanal br. 3 (obodni kanal)
03. Sabirni kanal br. 3 (sabirni kanal)
04. Obuhvatni kanal Gradole (obodni kanal)
-  II. KATEGORIJA - bujični vodotok
05. Manjakar (bujični tok)
06. Dolić (bujica)
07. Gavranija (bujica)
-  POPLAVNO PODRUČJE
uslijed nedovoljnog kapaciteta vodotoka
srednje vjerojatnosti pojave
-  KAZETA ZA PRIHVAT VELIKIH VODA (obuhvaća područje
između lijevog nasipa rijeke Mirne i obuhvatnog kanala br. 3)
-  GRANICA POPLAVNOG PODRUČJA
uslijed rušenja brane akumulacije Butoniga
- PODRUČJE PRIMJENE
POSEBNIH MJERA UREĐENJA I ZAŠTITE
-  OŠTEĆENO TLO EROZIJOM
- BILOŠKA SANACIJA

Županija: ISTARSKA ŽUPANIJA	
Općina/grad: OPĆINA KAŠTELIR-LABINCI-CASTELLIERE-S.DOMENICA	
Naziv prostornog plana: PROSTORNI PLAN UREĐENJA OPĆINE KAŠTELIR-LABINCI	
PROČIŠĆENI TEKST ODREDBI ZA PROVEDBU I GRAFIČKOG DIJELA PROSTORNOG PLANA „Službeni glasnik Grada Poreča broj 07/02, 08/02 - ispravak, Službene novine Općine Kaštelir-Labinci broj 01/11, 02/16 - dopune, 08/17, 09/17- pročišćeni tekst, 03/20, 02/23, 04/23 - pročišćeni tekst i 03/24“	
Naziv kartografskog prikaza: UVJETI KORIŠTENJA I ZAŠTITE PROSTORA - OGRANIČENJA I POSEBNE MJERE	
Broj kartografskog prikaza: 3a	Mjerilo kartografskog prikaza: 1:25000
Odluka predstavničkog tijela o izradi plana: (službeno glasilo):	Objava pročišćenog teksta Odredbi za provođenje (službeno glasilo): Službene novine Općine Kaštelir - Labinci br.04/24
Javna rasprava (datum objave):	Javni uvid održan od: - do: -
Pečat tijela odgovornog za provođenje javne rasprave:	Odgovorna osoba za provođenje javne rasprave (ime, prezime i potpis):
Suglasnost na plan prema čl. 107. Zakona o prostornom uređenju (Narodne novine br.153/13, 65/17, 114/18, 39/19, 98/19 i 67/23)	
broj suglasnosti klasa:	ur.broj: Datum:
Pravna osoba koja je izradila pročišćeni tekst Odredbi za provođenje i grafičkog dijela prostornog plana:	Urbanistica d.o.o.
Pečat pravne osobe koja je izradila pročišćeni tekst Odredbi za provođenje i grafičkog dijela prostornog plana:	Odgovorna osoba (ime, prezime i potpis):  Jasminka Pilar - Katavić, dipl.ing.arh.
Pročišćeni tekst Odredbi za provođenje i grafičkog dijela prostornog plana izradili: Jasmina Sadek, dipl.ing.arh. Domagoj Šumanovac, ing.arh.	
Pečat predstavničkog tijela:	Predsjednik predstavničkog tijela (ime, prezime i potpis): Ivan Legović
Istovjetnost ovog prostornog plana s izvornikom ovjerava (ime, prezime i potpis):	Pečat nadležnog tijela: